

Canton de Vaud

Commune de LA CHAUX



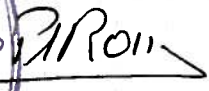
Plan partiel d' affectation

Au lieu dit " Derrière La Chaux " (parc. n° 129)

Modification du plan des zones du 29 octobre 1980

Approuvé par la Municipalité
de La Chaux dans sa séance
du 12 janvier 1988



Le Syndic Le Secrétaire

Plan déposé au Greffe municipal
pour être soumis à l'enquête
publique du 12 août au

12 septembre 1988

Le Syndic Le Secrétaire

Adopté par le Conseil Général
dans sa séance
du 28 novembre 1988

Le Président Le Secrétaire

Approuvé par le Conseil d'Etat
du Canton de Vaud

Lausanne le 12 MAI 1989

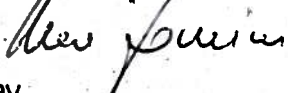
L'Elleste

Le Chancelier



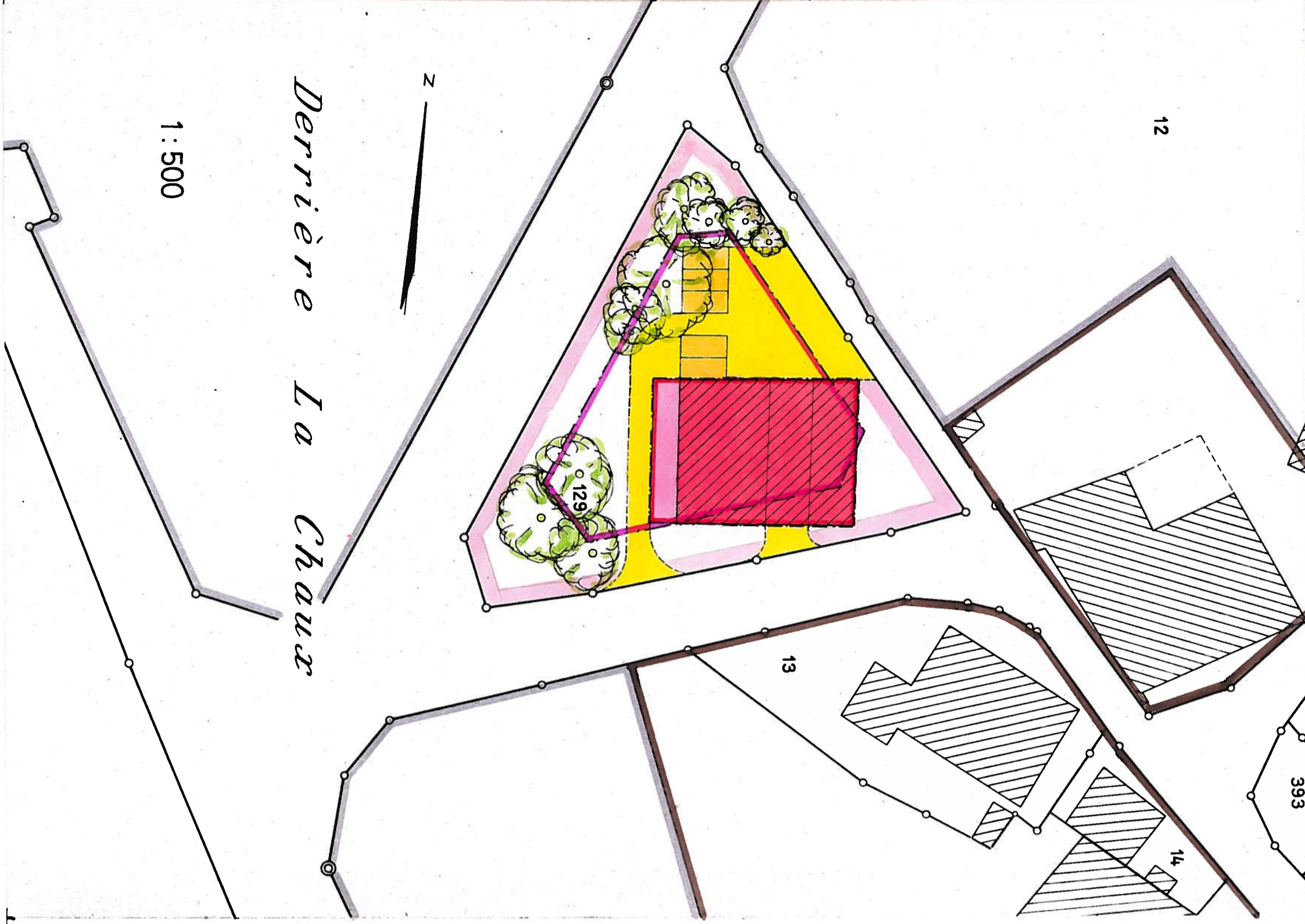


R Jomini










Ing. géom. off. 

1304 Cossonay

Cossonay, le 8 août 1988



Légende

-  Zone du vieux village rural
-  Zone agricole
-  Zone du village rural A (extension)
-  Limite des constructions à radier
-  Limite des constructions nouvelle
-  Périmètre d'implantation
-  Périmètre d'implantation des annexes
-  Accès et places de parc
-  Arborisation

Les dispositions du règlement communal sur le plan d'extension et la police des constructions (29 octobre 1980) sont applicables